




## 4.2 INFRASTRUKTURNI SUSTAVI - ŽELJEZNIČKI I ZRAČNI PROMET

### TUMAČ PLANSKOG ZNAKOVLJA

#### GRANICE










#### TERITORIJALNE I STATISTIČKE GRANICE

-  DRŽAVNA GRANICA
-  ŽUPANIJSKA GRANICA
-  OPĆINSKA GRANICA

#### PROMET

#### ŽELJEZNIČKI PROMET

POSTOJEĆE / PLANIRANO

-  ŽELJEZNIČKA PRUGA ZA MEĐUNARODNI PROMET
-  ŽELJEZNIČKA PRUGA ZA REGIONALNI PROMET
-  ŽELJEZNIČKA PRUGA ZA LOKALNI PROMET
-  ŽELJEZNIČKA PRUGA VELIKIH UČINKOVITOSTI VELIKIH BRZINA
-  ŽELJEZNIČKA PRUGA – MOST
-  ŽELJEZNIČKA PRUGA – MOST
-  KOLODVOR - PUTNIČKI (MEĐUNARODNI I MEĐUMJESNI PROMET)
-  KOLODVOR - PUTNIČKI (MEĐUMJESNI PROMET)
-  STAJALIŠTE

#### ZRAČNI PROMET

POSTOJEĆE / PLANIRANO

-  ZRAČNO PRISTANIŠTE

